
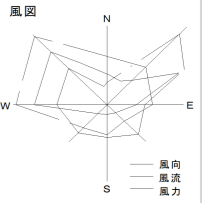


平成	年度	工事
保留区域図		S=1:2500
国東港伊美地区		
国東市国見町伊美		
所長	製図	
課長	写図	
主管課		
大 分 県		

全 葉の内第 号



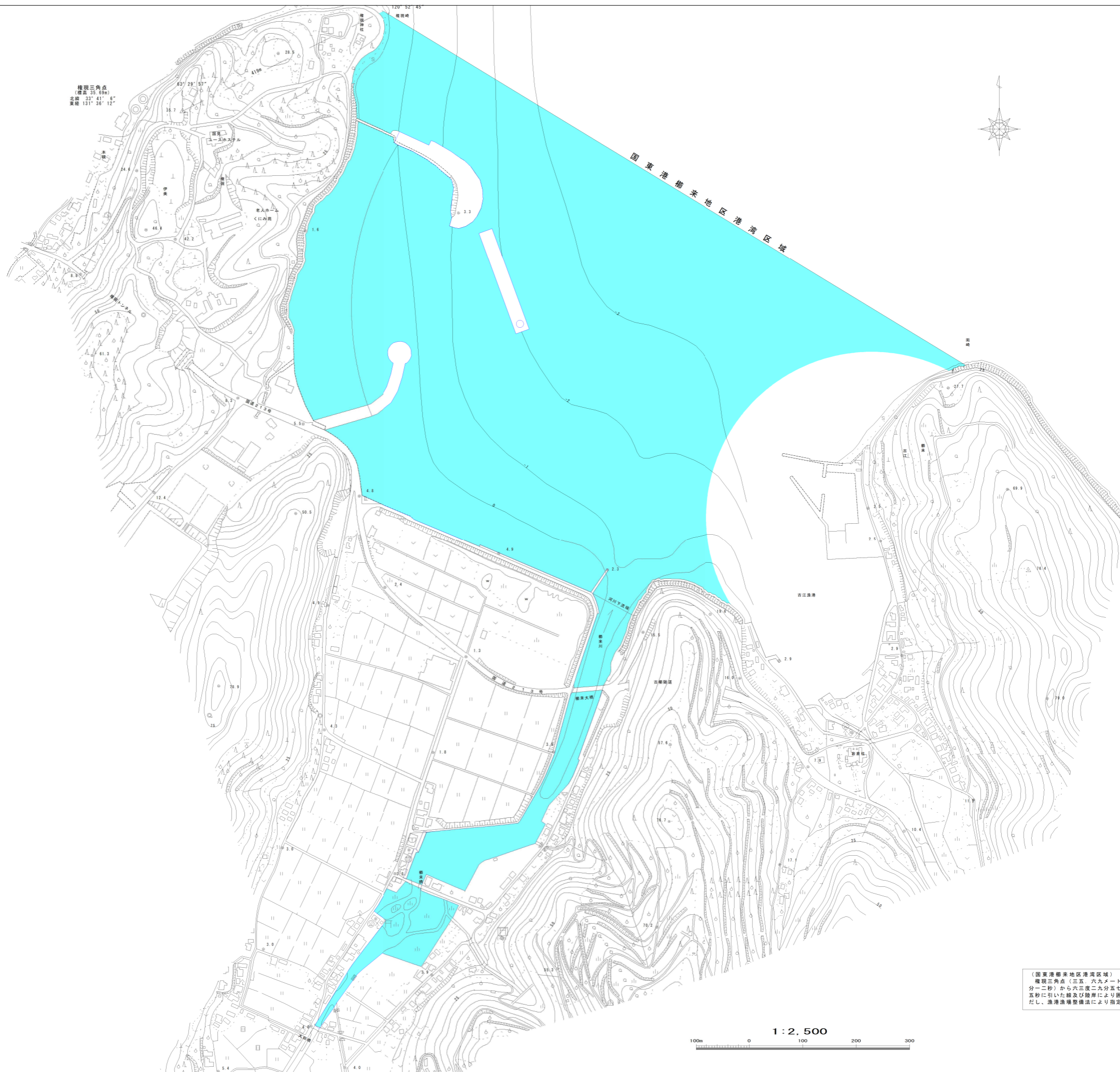
- 凡 例 -
 放置等禁止区域 (水域)
 放置等禁止区域 (陸域)



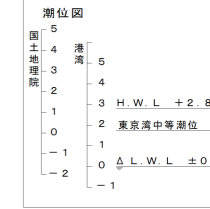
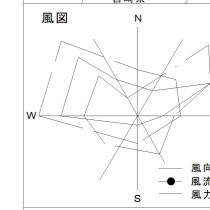
(国東港伊美地区港湾区域)
 権限三角点(三三・六九メートル)(北緯三三度四一分六秒東経一三一度三六分一〇秒)から二九六度一一分六秒一・八五メートルの地点から九〇度二・〇三九メートルの地点まで引いた線、同地点から一八〇度引いた線及び陸岸により囲まれた海面並びに同三角点から二七九度五八分四五秒四八二メートルの地点から三四五度六分五九秒引いた線以北の伊美川水面。ただし、漁港整備法により指定された石町漁港の区域を除く。

平成	年度	工事
係留区域図		S-1:2500
国東港榑来地区		
国東市国見町榑来		
所長	製図	
課長	写図	
主管課		
大 分 県		

全 葉の内第 号



権現三角点
(標高 35.89m)
北緯 33° 41' 8"
東経 131° 36' 12"



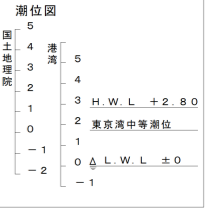
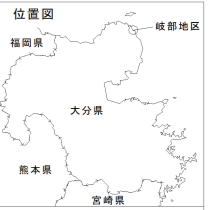
- 凡 例 -
 放置等禁止区域 (水域)
 放置等禁止区域 (陸域)

(国東港榑来地区港湾区域)
 権現三角点(三五・六九メートル)(北緯三三度四一分六秒東経一三一度三六分二秒)から六三度二九分五七秒四一九メートルの地点から一〇度五二分四五秒に引いた線及び陸岸により囲まれた海面並びに大田橋下流の榑来川水面。ただし、漁港整備法により指定された古江漁港の区域を除く。



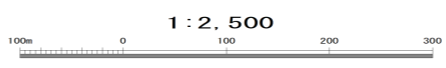
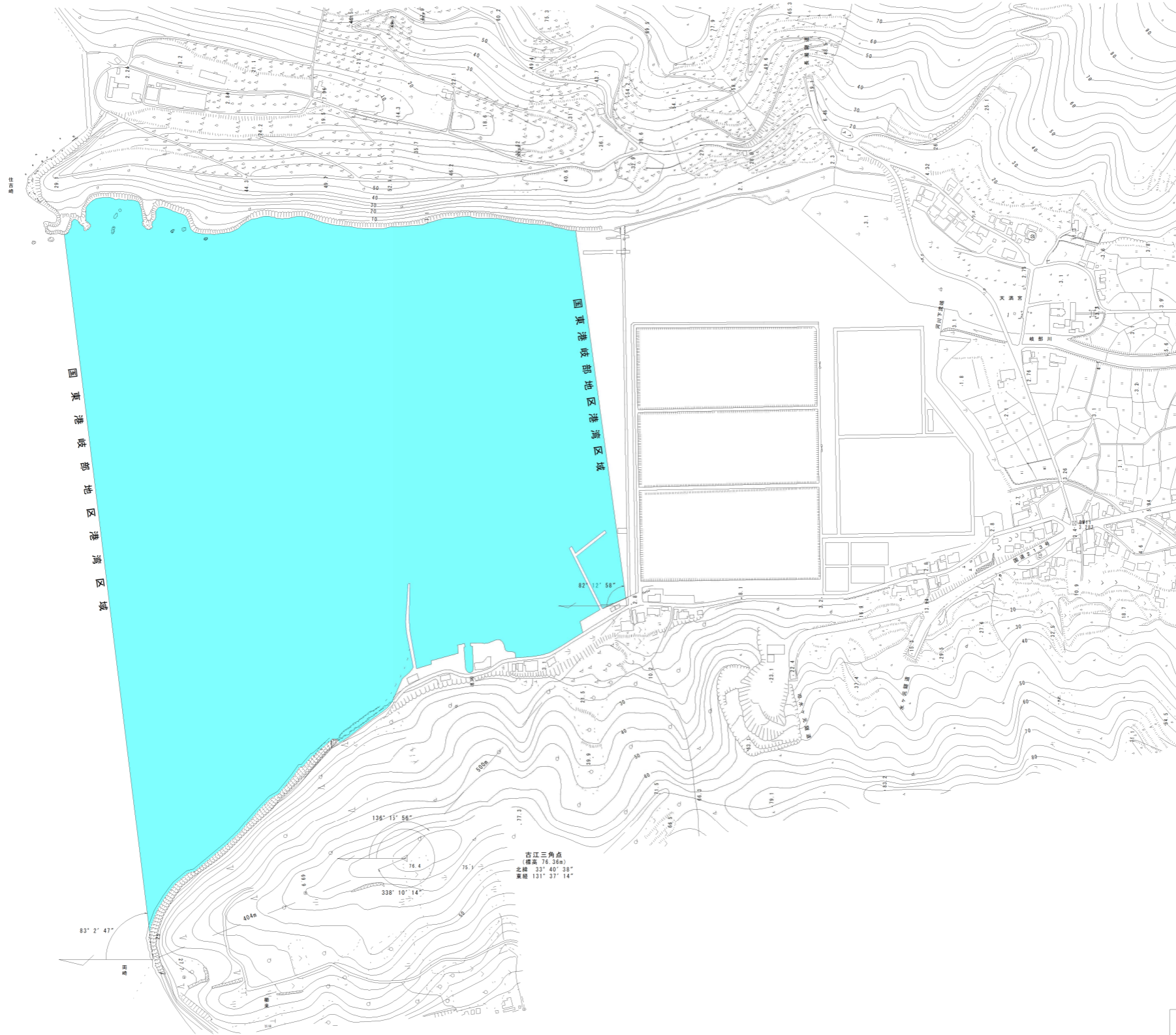
平成	年度	工事
保留区域図		S-1:2500
国東港岐部地区		
国東市国見町岐部		
所長	製図	
課長	写図	
主管課		
大 分 県		

全 葉の内第 号



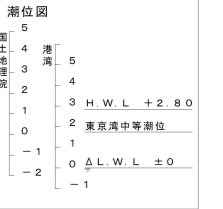
- 凡 例 -

■	放置等禁止区域 (水域)
■	放置等禁止区域 (陸域)

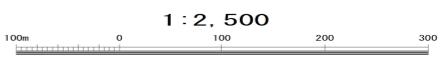
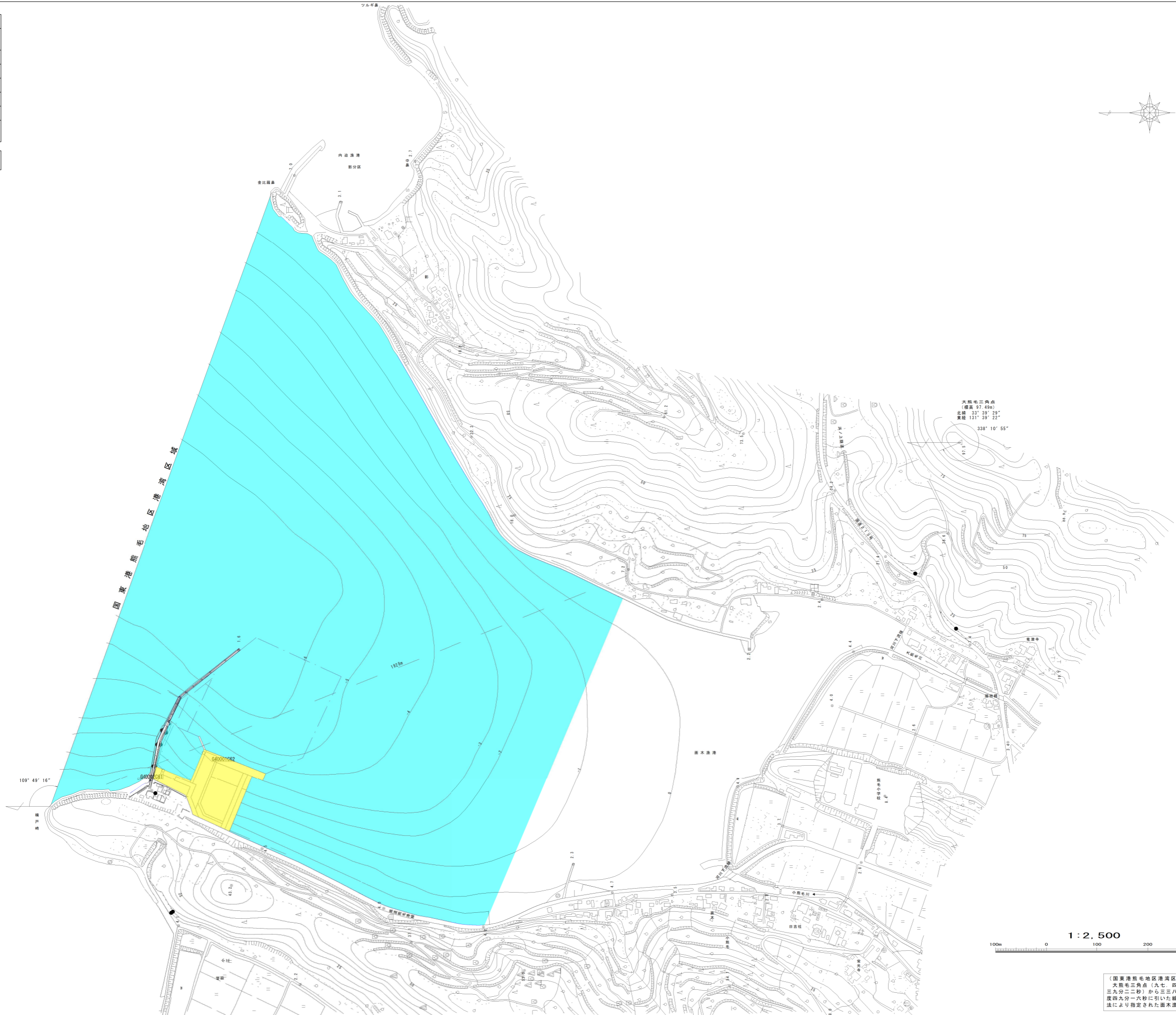


(国東港岐部地区港湾区域)
 右江三角点(七六、三六メートル)(北緯三三度四〇分三八秒東經一三一度三七分一四秒)から三三八度一〇分一四秒西〇メートルの地点から八三度二分四七秒に引いた線、同三角点から一三六度一五分五秒西〇メートルの地点から八二度二分五八秒に引いた線及び陸岸により囲まれた海面

平成	年度	工事
係留区域図		S-1:2500
国東港熊毛地区		
国東市国見町大熊毛		
所長	製図	
課長	写図	
主管課		
大 分 県		
全 葉の内第		号



- 凡 例 -
- 放置等禁止区域 (水域) (Prohibited area for disposal (Water))
 - 放置等禁止区域 (陸域) (Prohibited area for disposal (Land))



(国東港熊毛地区港湾区域)
 大熊毛三角点 (九七・四九メートル) (北緯三三度三九分二秒東經一三一度三九分二秒) から三三八度一〇分五秒一・九二八メートルの地点から一〇九度四九分一六秒に引いた線及び隣岸により囲まれた海面。ただし、漁港漁場整備法により指定された国東漁港の区域を除く。