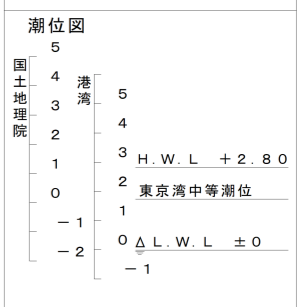
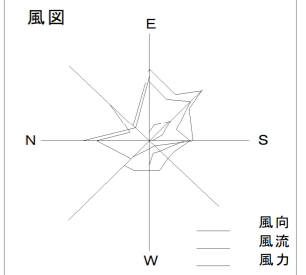


平成	年度	工事
係留区域図		S=1:2500
国東港向田地区		
国東市国見町向田		
所長	製図	
課長	写図	
主管課		
大 分 県		

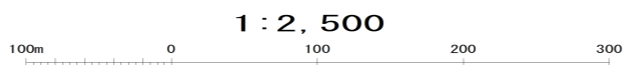
全 葉の内第 号



- 凡 例 -
- 放置等禁止区域 (水域)
 - 放置等禁止区域 (陸域)

熊毛三角点位置図
縮尺 1/50,000

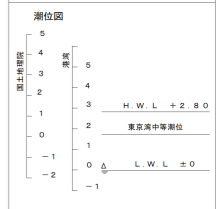
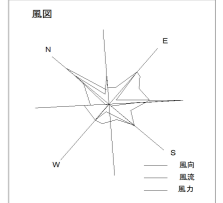
熊毛三角点
(標高 155.32m)
北緯 33° 38' 55"
東経 131° 39' 14"



(国東港向田地区港湾区域)
熊毛三角点(一五五.三二メートル)(北緯三三度三十八分五秒東経一三一度三九分一四秒)から六八度三〇分二.〇九〇メートルの地点まで引いた線、同地点から一五〇度七七〇メートルの地点まで引いた線、同地点から二四〇度三〇分に引いた線及び陸岸に囲まれた海面並びに向田橋下流の向田川水面

平成	年度	工事
係留区域図		S-1:2500
国東港富来地区		
国東市国東町富来		
所長	製図	
課長	写図	
主管課		
大 分 県		

全 葉の内第 号

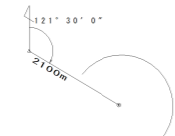


- 凡 例 -
 放置等禁止区域 (水域)
 放置等禁止区域 (陸域)



砂鉄三角点
(標高 40.31m)
北緯 33° 36' 42"
東経 131° 41' 35"

砂鉄三角点位置図
縮尺 1/50,000



(国東港富来地区港湾区域) 砂鉄三角点 (A0, B-メートル) (北緯33度36分42秒東経131度41分35秒) から二重三〇分二、一〇〇メートルの地点を中心とする半径一、〇〇〇メートルの円内の海面及び陸域下の富来川水系


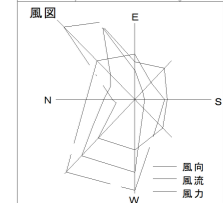
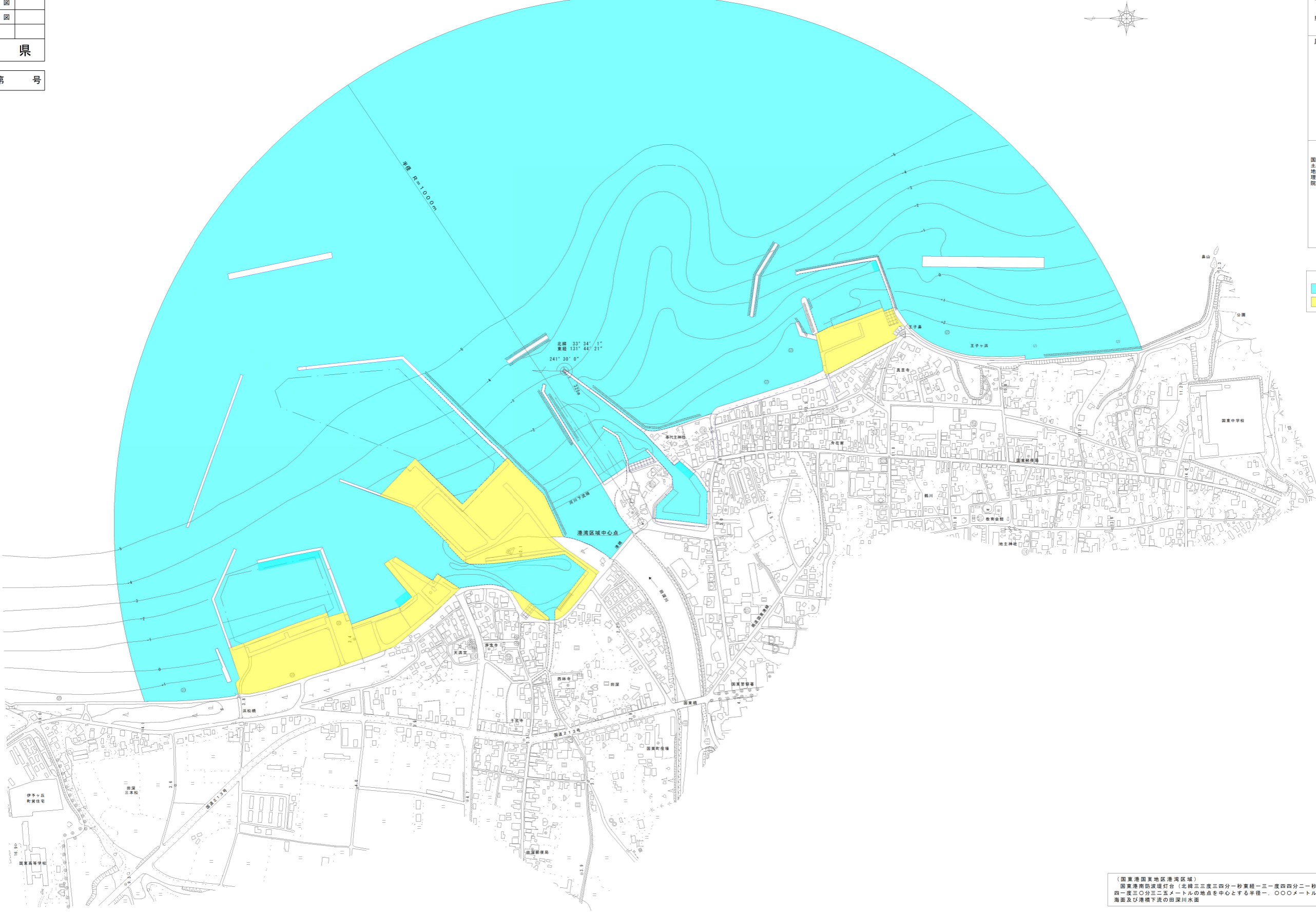


1 : 2,500

平成	年度	工事
係留区域図		S-1:2500
国東港国東地区		
国東市国東町田深		
所長	製図	
課長	写図	
主管課		
大 分 県		

全 葉の内第 号

国東港国東地区港湾区域




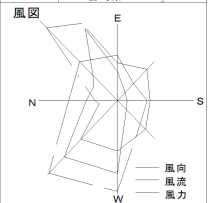
- 凡 例 -
- 放置等禁止区域 (水域)
 - 放置等禁止区域 (陸域)

(国東港国東地区港湾区域)
 国東港南防波堤灯台(北緯三三度三四分一秒東経一三一度四四分二秒)から二
 四一度三〇分三二五メートルの地点を中心とする半径一、〇〇〇メートルの円内の
 海面及び港橋下流の田深川水面



平成	年度	工事
保留区域図		S-1:2500
国東港武蔵地区		
国東市武蔵町古市		
所長	製図	
課長	写図	
主管課		
大 分 県		

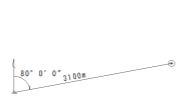
全 葉の内第 号



- 凡 例 -
 放置等禁止区域 (水域)
 放置等禁止区域 (陸域)

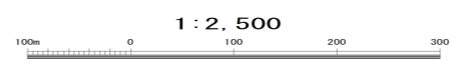


吉松三角点位置図
 縮尺 1/50,000



港湾区域中心点

吉松三角点
 (標高 246.61m)
 北緯 33° 29' 40"
 東経 131° 41' 35"



1 : 2,500

(国東港武蔵地区港湾区域)
 吉松三角点(二四六、六メートル)(北緯三三度二九分四〇秒東経一三一度四一分三五秒)から八〇度三、
 一〇メートルの地点を中心とする半径一、二〇メートルの円内の海面並びに武蔵川港大橋、小城川潮止橋
 及び藤本川港橋各下流の河川水面。ただし、漁港漁場整備法により指定された大海田漁港の区域を除く。