
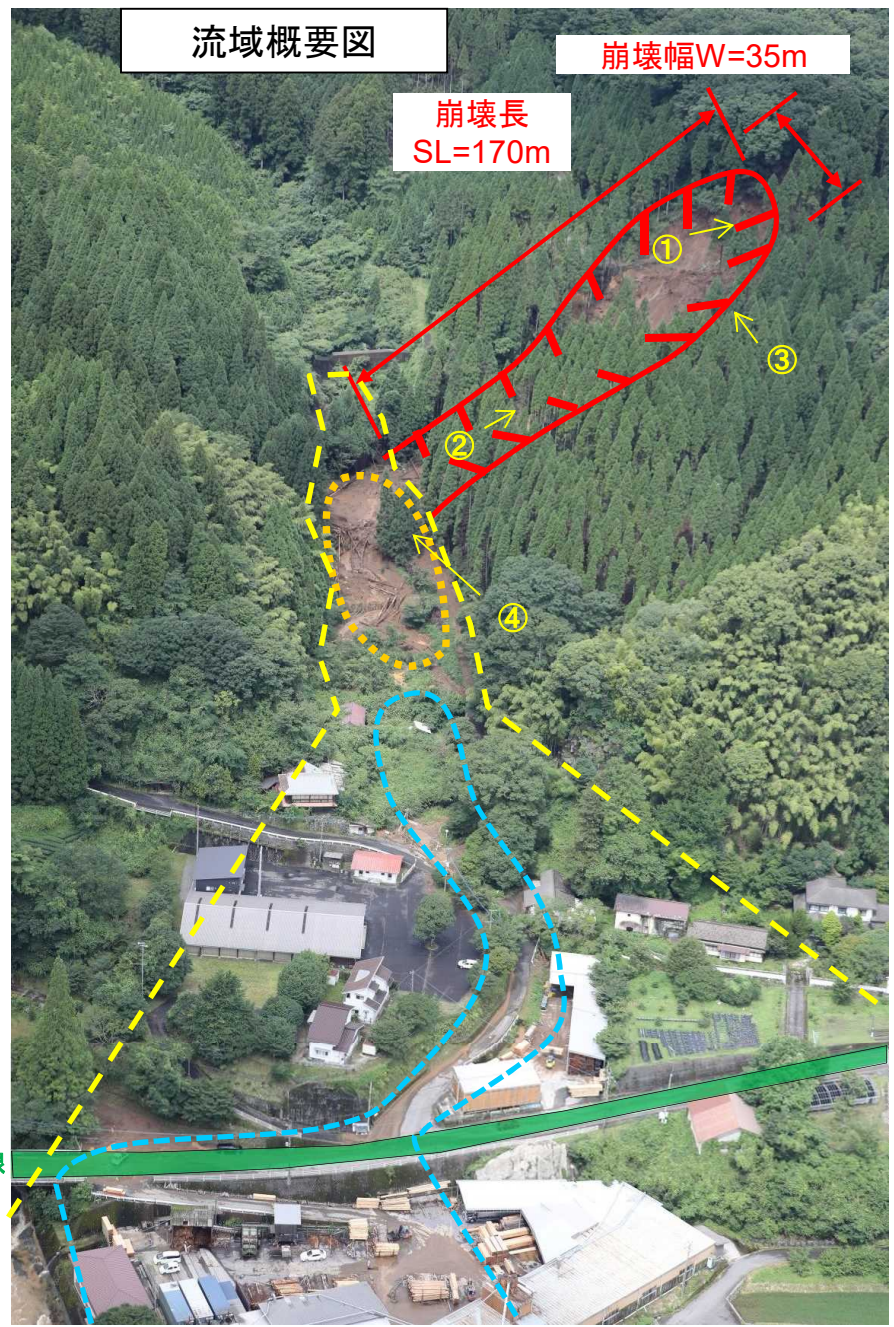


令和2年7月7日発生災害 ちくご かみたに 筑後川水系上谷川 (大分県日田市上津江町上野田) かみつえ かみのだ



(保全対象)
 ・人家4戸
 ・県道
 ・市道

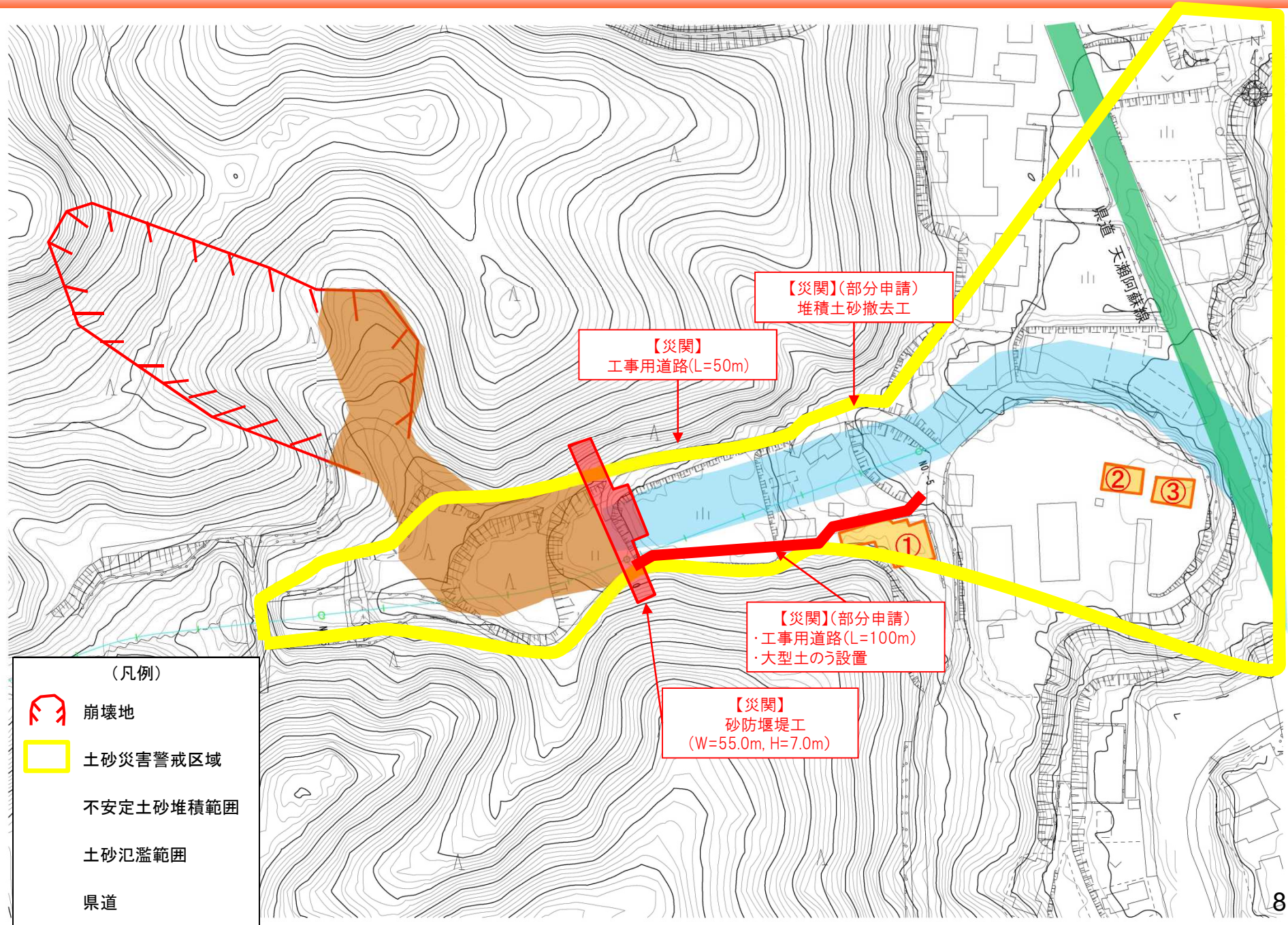
- (凡例)
- 崩壊地
 - 土砂災害警戒区域
 - 不安定土砂堆積範囲
 - 土砂氾濫範囲
 - 県道



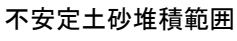




【被災状況】
 ・県道、市道への土砂流出
 (一時的集落孤立発生)



令和2年7月7日発生災害 ちくご かみたに かみつえ かみのだ
 筑後川水系上谷川（大分県日田市上津江町上野田）



- (凡例)
-  崩壊地
 -  土砂災害警戒区域
 -  不安定土砂堆積範囲
 -  土砂氾濫範囲
 -  県道

【災関】(部分申請)
 堆積土砂撤去工

【災関】
 工事用道路(L=50m)

【災関】(部分申請)
 ・工事用道路(L=100m)
 ・大型土のう設置

【災関】
 砂防堰堤工
 (W=55.0m, H=7.0m)