

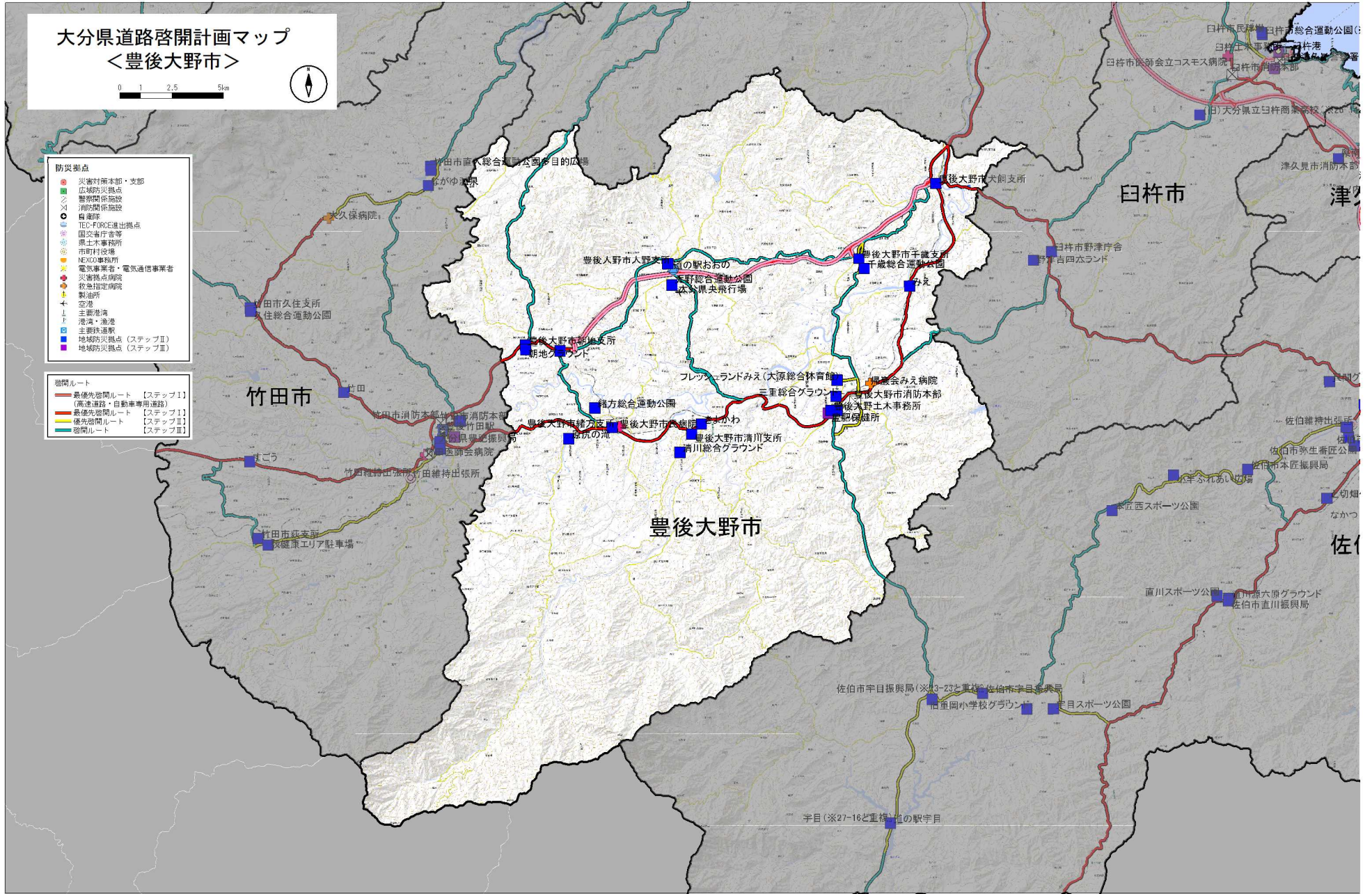
大分県道路啓開計画マップ ＜豊後大野市＞

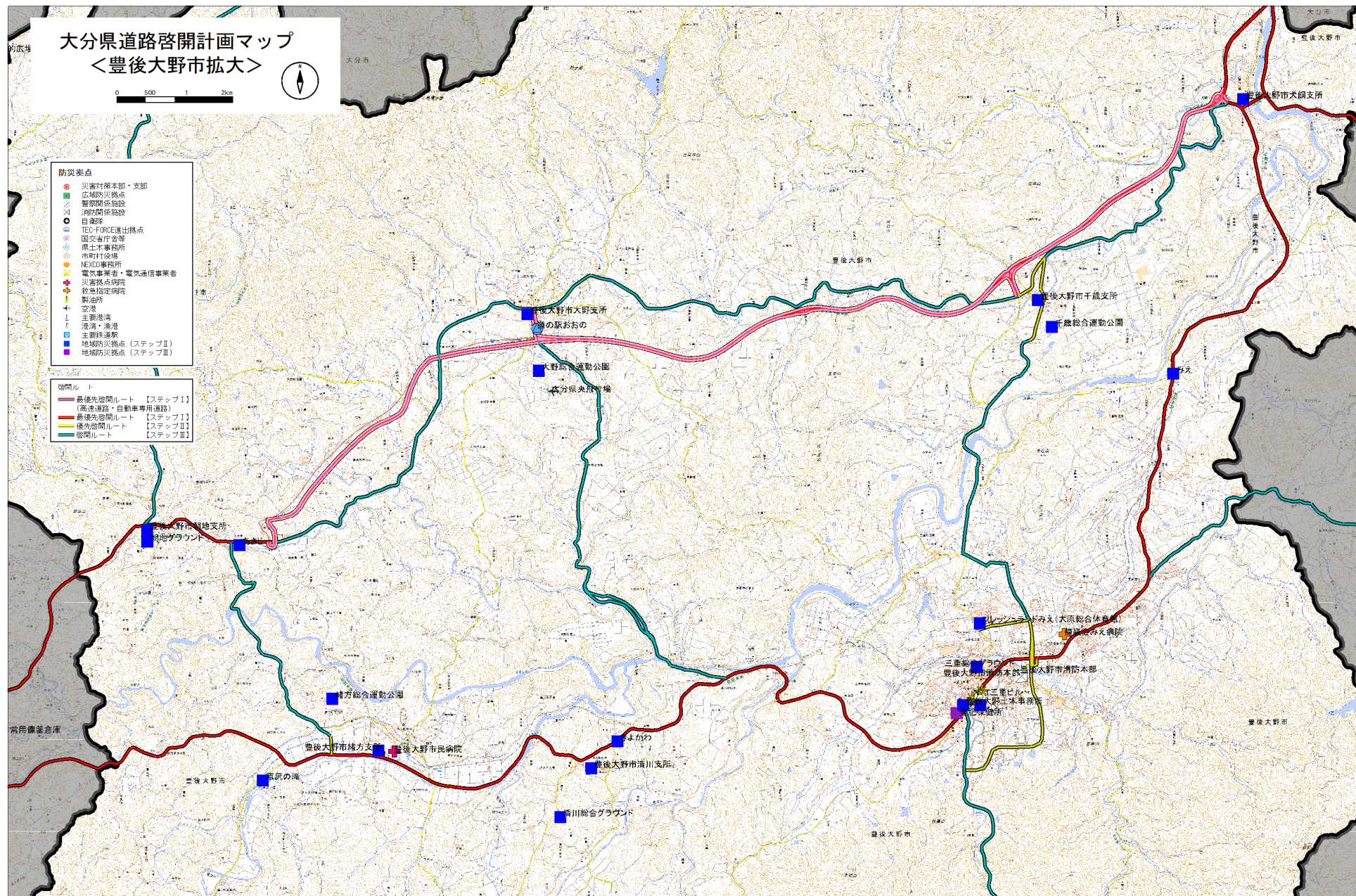
0 1 2.5 5km

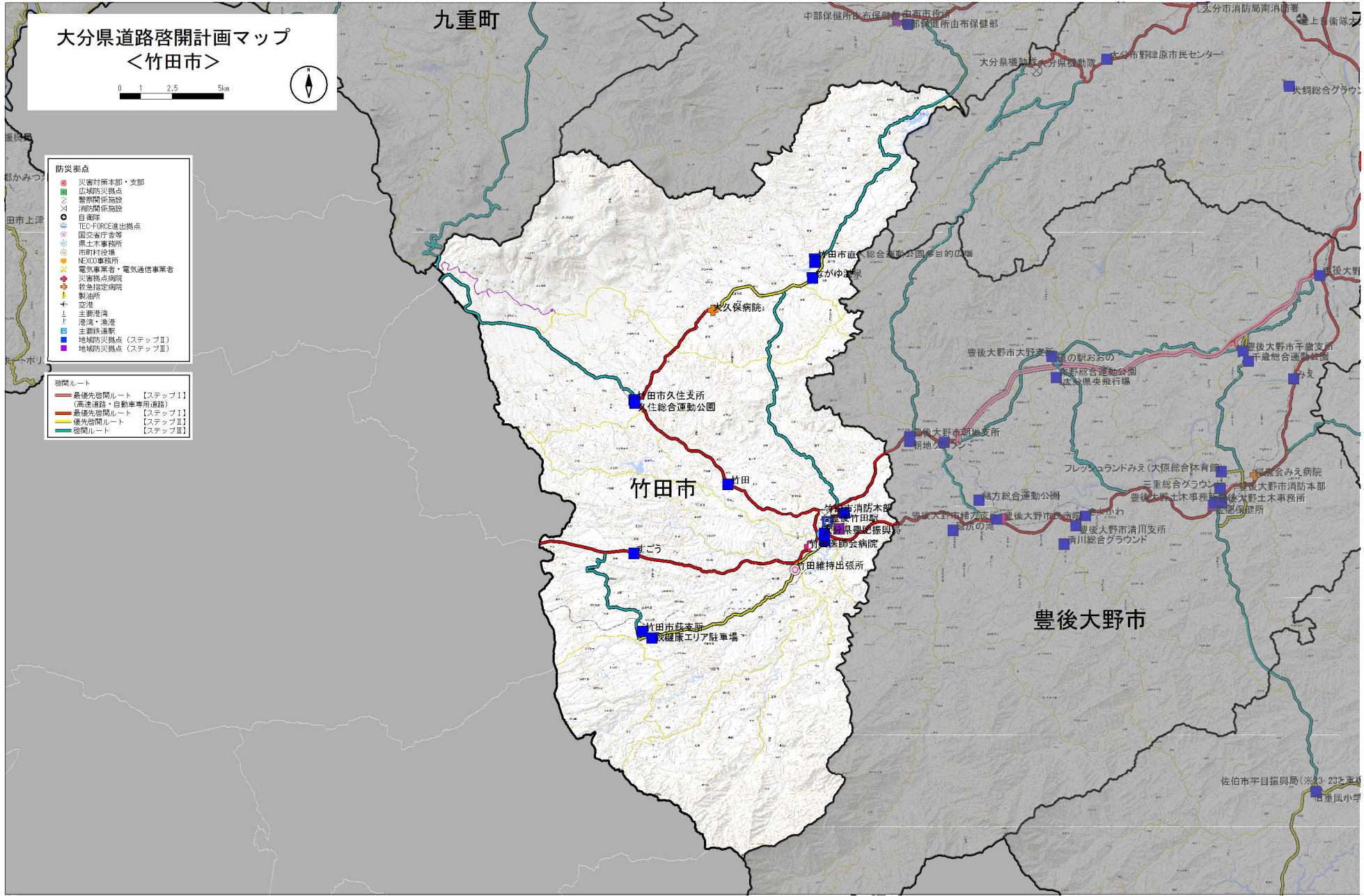


- 防災拠点**
- 災害対策本部・支部
 - 広域防災拠点
 - ▲ 警備隊駐留施設
 - 消防機関施設
 - 自衛隊
 - TEC-FORCE進出拠点
 - 国交省庁舎等
 - 県土木事務所
 - 市町村役場
 - NEXCO事務所
 - 電気事業者・電気通信事業者
 - 災害拠点病院
 - 緊急指定病院
 - 製油所
 - 空港
 - 主要港湾
 - 港湾・漁港
 - 主要鉄道駅
 - 地域防災拠点（ステップⅡ）
 - 地域防災拠点（ステップⅢ）

- 啓開ルート**
- 最優先啓開ルート【ステップⅠ】
(高速道路・自動車専用道路)
 - 最優先啓開ルート【ステップⅡ】
 - 優先啓開ルート【ステップⅢ】
 - 啓開ルート







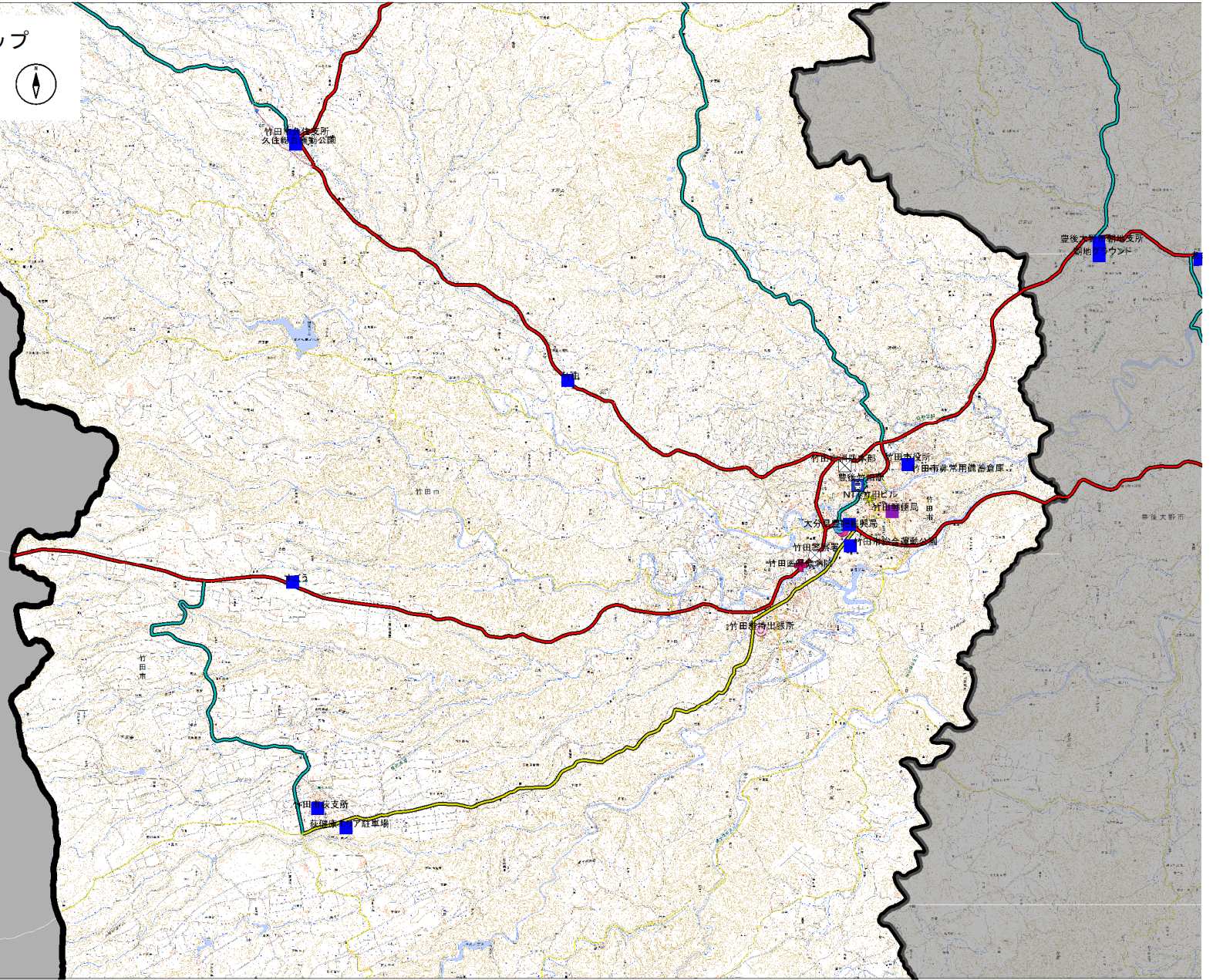
大分県道路啓開計画マップ ＜竹田市拡大＞

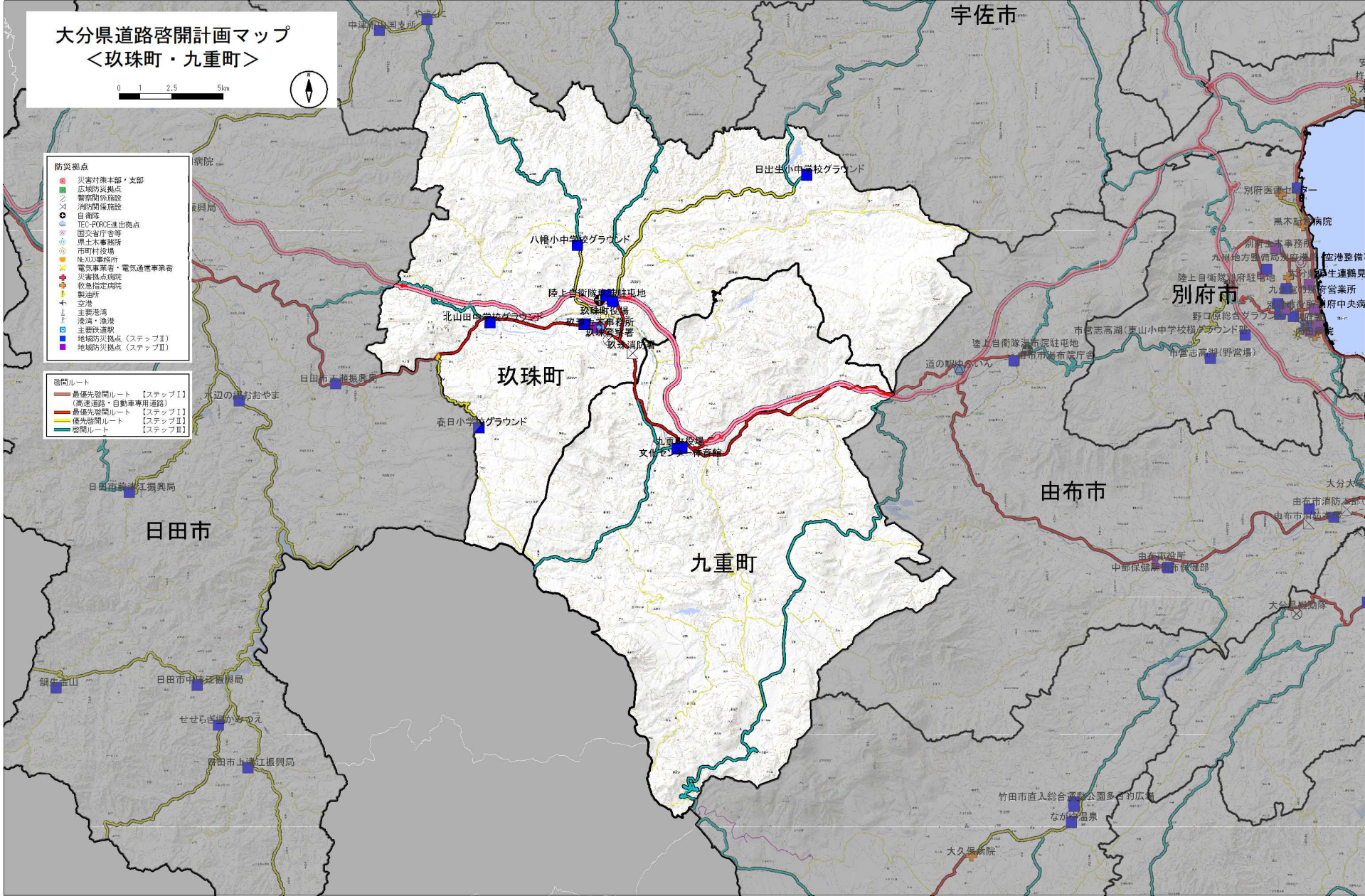
0 500 1 2km



- 防災拠点**
- 災害対策本部・支部
 - 広域防災拠点
 - 警察関係施設
 - 消防関係施設
 - 自衛隊
 - TEC-FORCE進出拠点
 - 国庁庁舎等
 - 県土木事務所
 - 市町村役場
 - NEXCO事務所
 - ★ 電気事業者・電気通信事業者
 - 災害拠点病院
 - 救急指定病院
 - 製油所
 - ✈ 空港
 - ↑ 主要港湾
 - ↑ 港湾・漁港
 - 主要駅
 - 広域防災拠点（ステップⅠ）
 - 地域防災拠点（ステップⅡ）

- 啓開ルート**
- 最優先啓開ルート【ステップⅠ】
(高速道路・自動車専用道路)
 - 最優先啓開ルート【ステップⅠ】
 - 優先啓開ルート【ステップⅡ】
 - 後発啓開ルート【ステップⅢ】
 - 啓開ルート

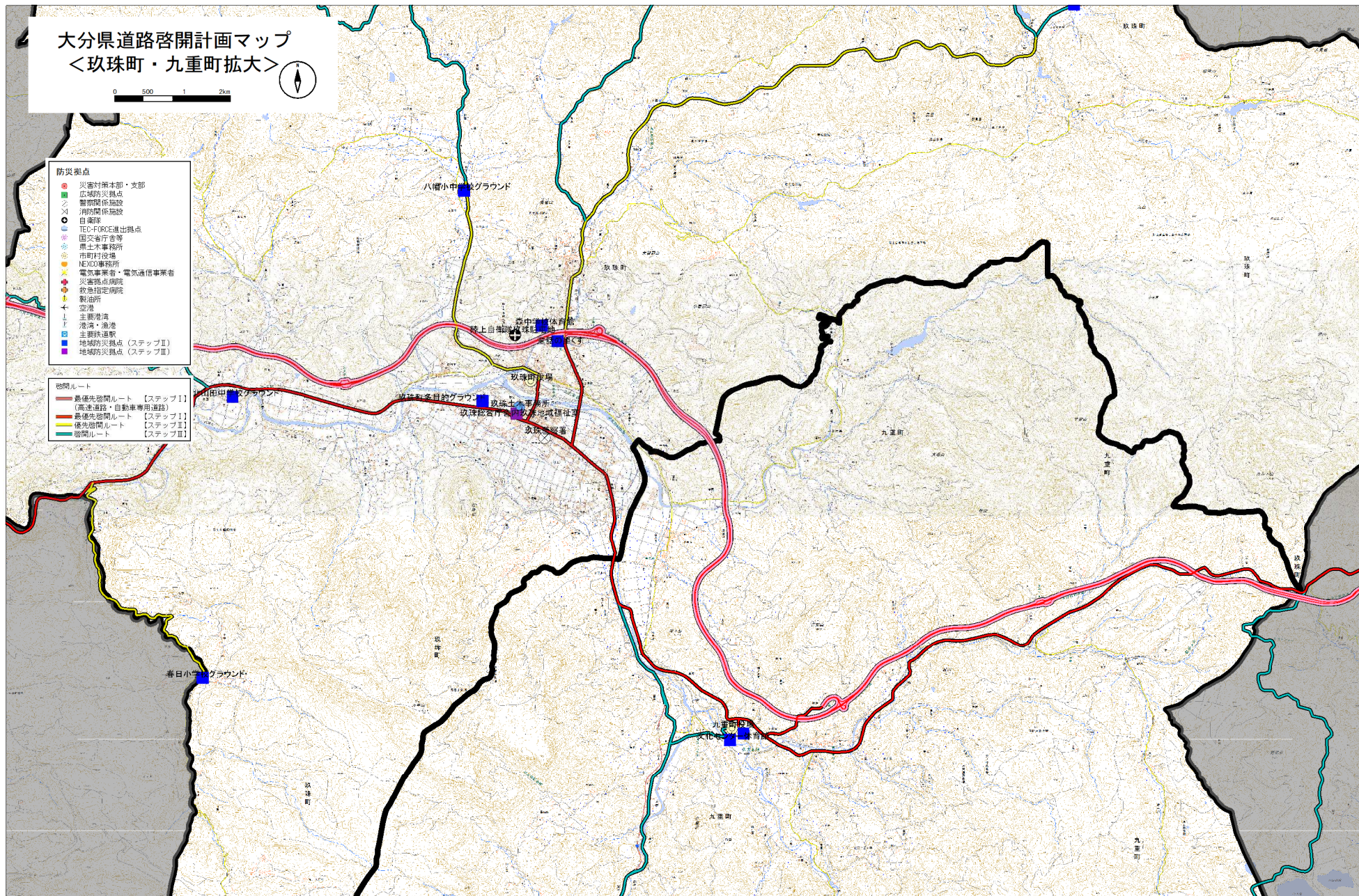




大分県道路啓開計画マップ 〈玖珠町・九重町拡大〉



- 防災拠点**
- 災害対策本部・支部
 - 広域防災拠点
 - △ 警察関係施設
 - ▽ 消防関係施設
 - 自衛隊
 - TEC-FORCE進出拠点
 - 国交省庁舎等
 - 県土木事務所
 - 市町村役場
 - NEXCO事務所
 - 電気事業者・電気通信事業者
 - 災害拠点病院
 - 救急指定病院
 - 製油所
 - ✈ 空港
 - ↑ 主要港湾
 - ⚓ 港湾・漁港
 - 主要鉄道駅
 - 地域防災拠点 (ステップⅠ)
 - 地域防災拠点 (ステップⅡ)
 - 地域防災拠点 (ステップⅢ)
- 啓開ルート**
- 最優先啓開ルート 【ステップⅠ】
(高速道路・自動車専用道路)
 - 最優先啓開ルート 【ステップⅡ】
 - 優先啓開ルート 【ステップⅢ】
 - 啓開ルート 【ステップⅣ】



大分県道路啓開計画マップ ＜日田市＞

0 1 2.5 5km

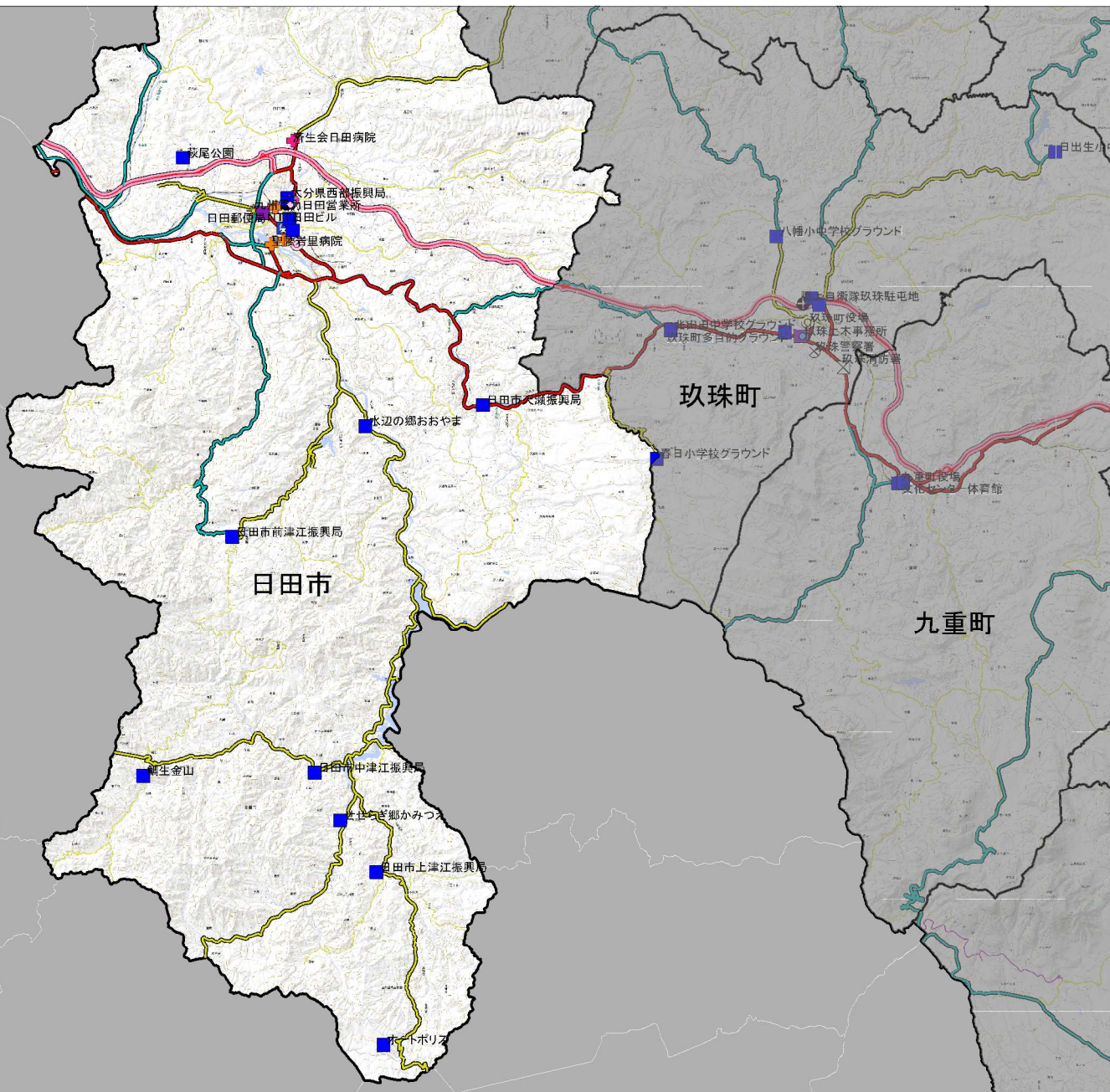


防災拠点

- 災害対策本部・支部
- 広域防災拠点
- 警察関係施設
- 消防関係施設
- 自衛隊
- TECC/FORCE進出拠点
- 国土審庁舎等
- 県土木事務所
- 市町村役場
- NEXCO事務所
- 電気事業者・電気通信事業者
- 災害拠点病院
- 救急指定病院
- 製油所
- 空港
- 主要港湾
- 港湾・漁港
- 主要鉄道駅
- 地域防災拠点（ステップⅡ）
- 地域防災拠点（ステップⅢ）

啓開ルート

- 最優先啓開ルート 【ステップⅠ】
(高速道路・自動車専用道路)
- 最優先啓開ルート 【ステップⅠ】
- 優先啓開ルート 【ステップⅡ】
- 啓開ルート 【ステップⅢ】



大分県道路啓開計画マップ ＜日田市拡大＞

0 500 1 2km

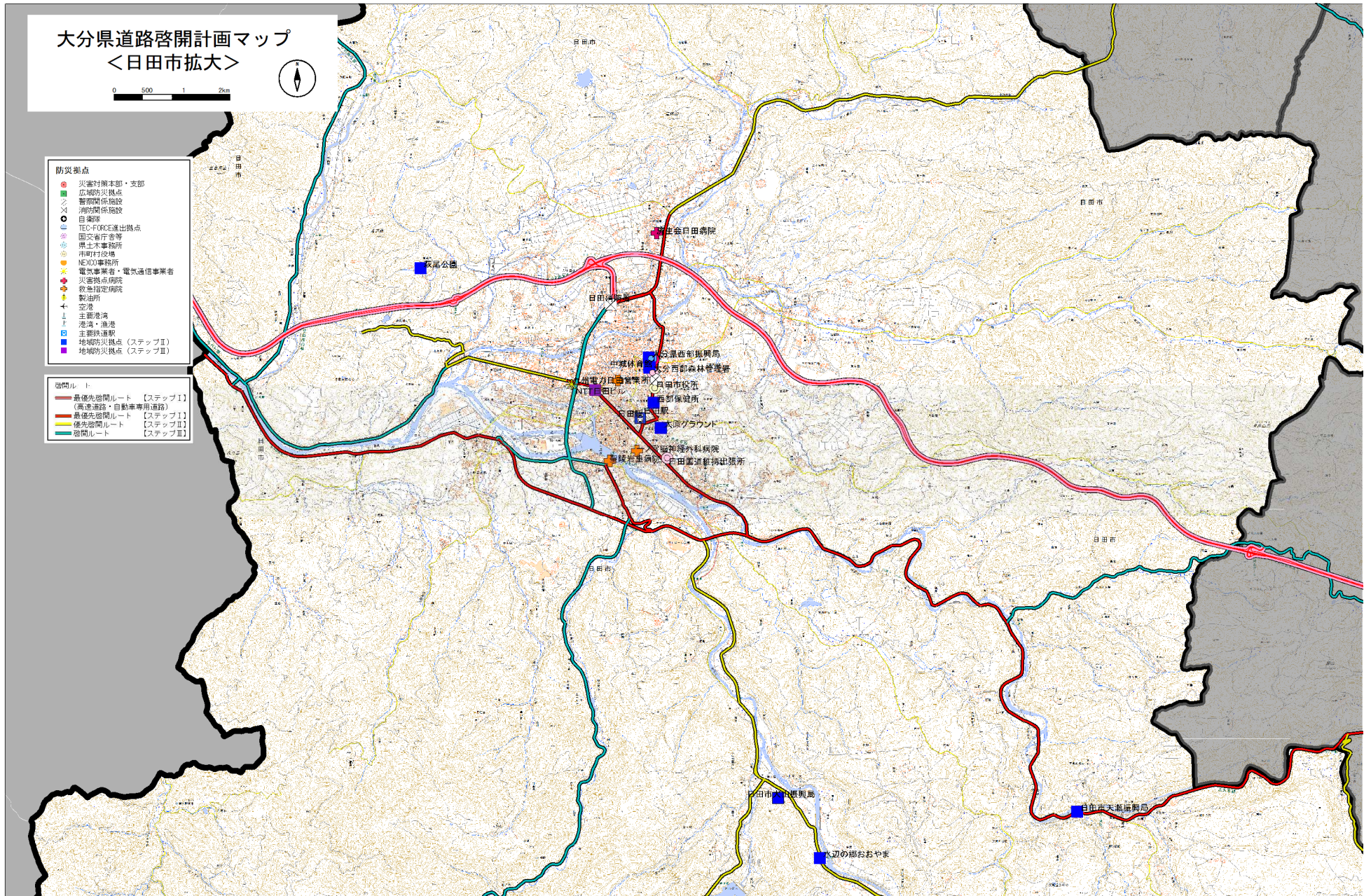


防災拠点

- 災害対策本部・支部
- 広域防災拠点
- 警察関係施設
- 消防関係施設
- 自衛隊
- TEC-FORCE進出拠点
- 国交省庁舎等
- 県土木事務所
- NEXCO事務所
- 電気事業者・電気通信事業者
- 災害拠点病院
- 救急指定病院
- 製油所
- 空港
- 主要港湾
- 港湾・漁港
- 主要鉄道駅
- 地域防災拠点 (ステップⅠ)
- 地域防災拠点 (ステップⅡ)
- 地域防災拠点 (ステップⅢ)

啓開ルート

- 最優先啓開ルート (ステップⅠ)
(高速道路・自動車専用道路)
- 最優先啓開ルート (ステップⅡ)
- 優先啓開ルート (ステップⅢ)
- 啓開ルート (ステップⅣ)



大分県道路啓開計画マップ

<中津市>

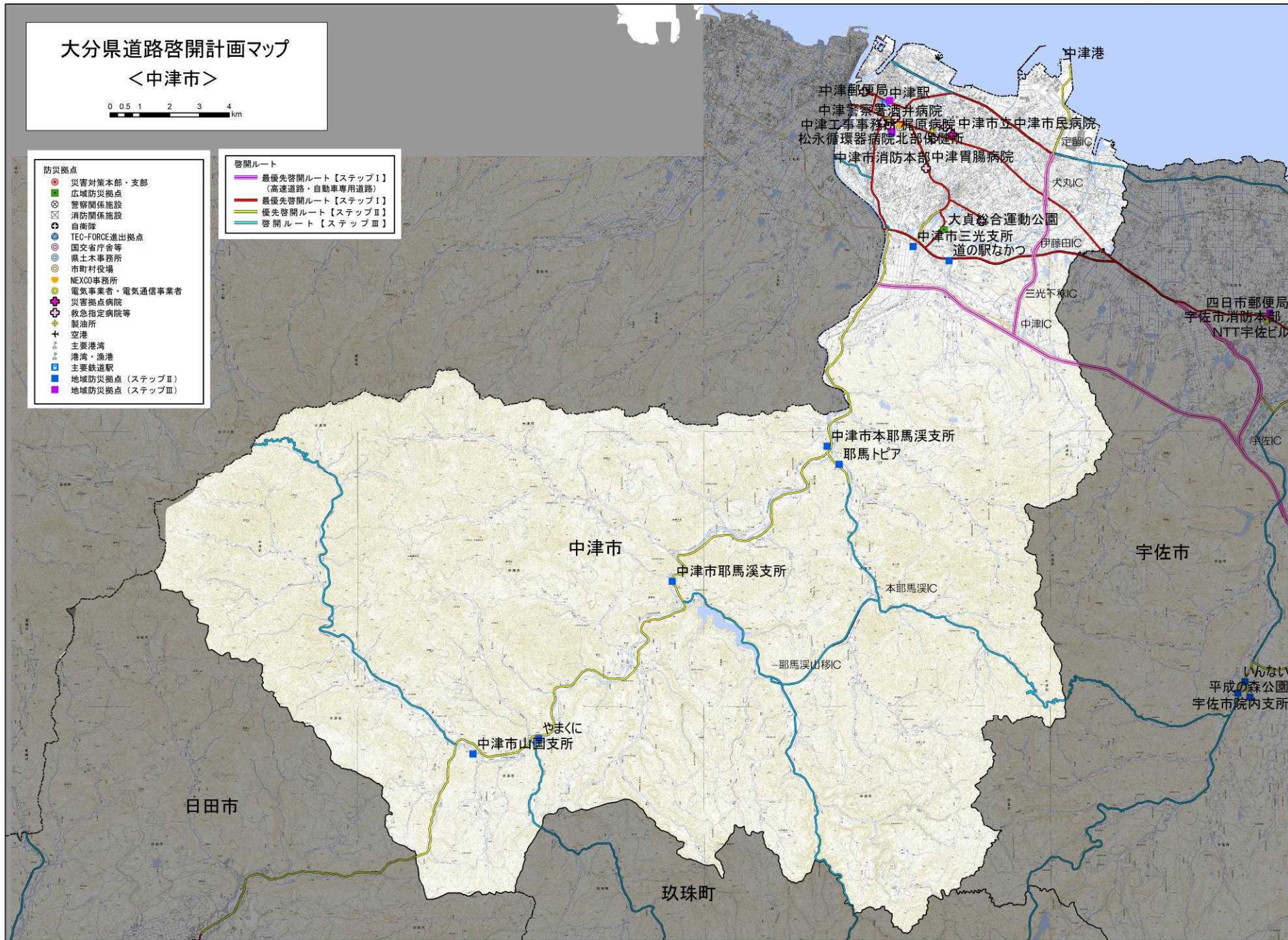


防災拠点

- 災害対策本部・支部
- 広域防災拠点
- ⊗ 警察関係施設
- ⊗ 消防関係施設
- ⊗ 自衛隊
- TEC-FORCE進出拠点
- 国交省庁舎等
- 県土木事務所
- 市町村役場
- NEXCO事務所
- 電気事業者・電気通信事業者
- 災害拠点病院
- 救急指定病院等
- 製油所
- ✦ 空港
- ✦ 主要港湾
- ✦ 港湾・漁港
- ✦ 主要鉄道駅
- 地域防災拠点 (ステップⅡ)
- 地域防災拠点 (ステップⅢ)

啓開ルート

- 最優先啓開ルート【ステップⅠ】
(高速道路・自動車専用道路)
- 最優先啓開ルート【ステップⅠ】
- 優先啓開ルート【ステップⅡ】
- 啓開ルート【ステップⅢ】



大分県道路啓開計画マップ

<中津市拡大>



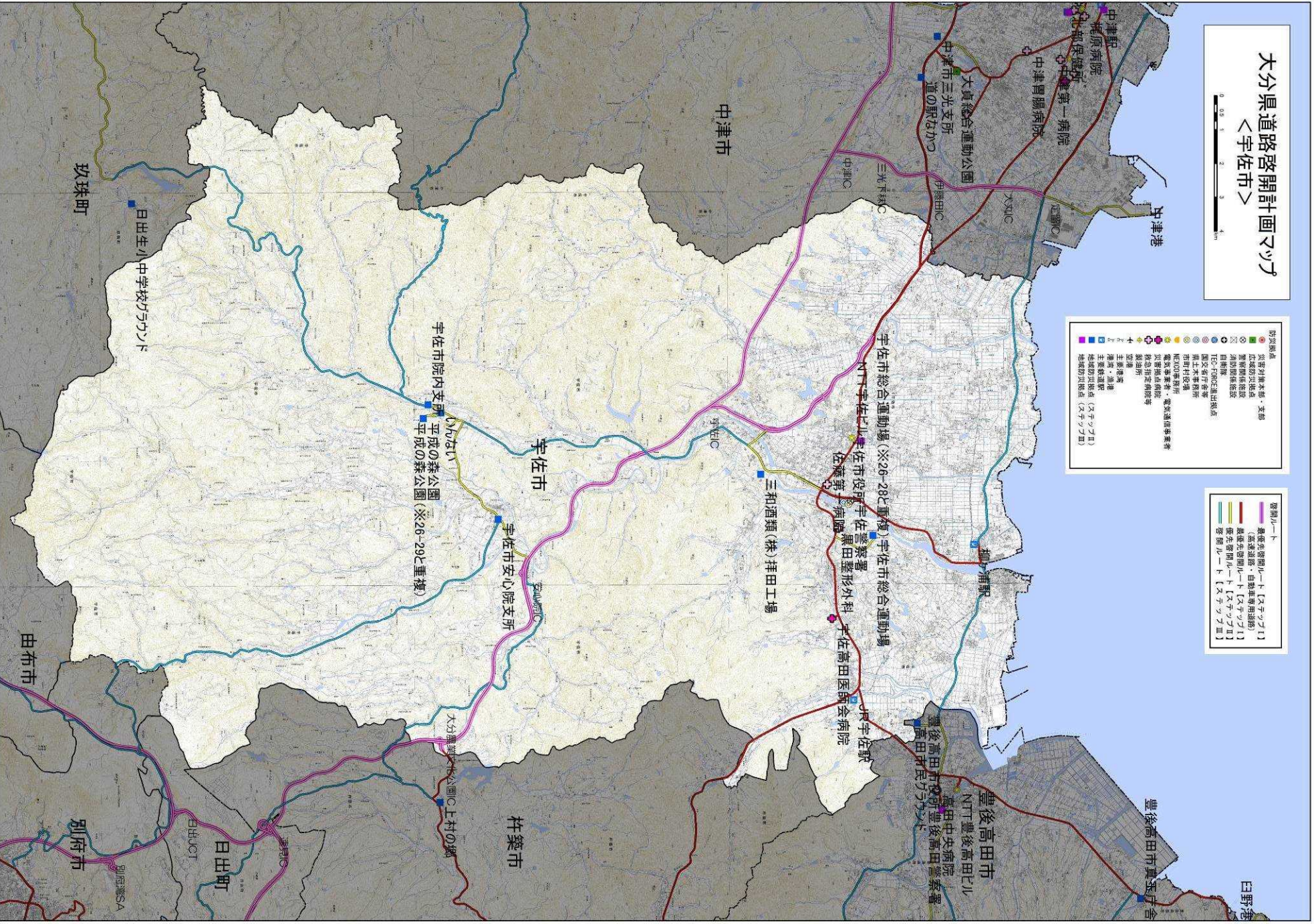
- 防災拠点**
- 災害対策本部・支部
 - 広域防災拠点
 - ⊗ 警察関係施設
 - ⊗ 消防関係施設
 - ⊙ 自衛隊
 - TEG-FORCE進出拠点
 - ⊙ 国交省庁舎等
 - ⊙ 県土木事務所
 - ⊙ 市町村役場
 - NEXCO事務所
 - 電気事業者・電気通信事業者
 - ⊕ 災害拠点病院
 - ⊕ 救急指定病院等
 - ⊕ 製油所
 - ✈ 空港
 - ⊕ 主要港湾
 - ⊕ 港湾・漁港
 - ⊕ 主要鉄道駅
 - 地域防災拠点 (ステップII)
 - 地域防災拠点 (ステップIII)

- 啓開ルート**
- 最優先啓開ルート【ステップI】
(高速道路・自動車専用道路)
 - 最優先啓開ルート【ステップII】
 - 優先啓開ルート【ステップII】
 - 啓開ルート【ステップIII】



大分県道路啓開計画マップ

<宇佐市>



- 啓開ルート**
- （赤線） 県道啓開ルート【スワツガイ】
 - （緑線） 国道啓開ルート【スワツガイ】
 - （青線） 市道啓開ルート【スワツガイ】
 - （紫線） 啓開ルート【スワツガイ】

- 防災圏**
- 災害対策本部、本部
 - 広域防災拠点
 - 広域防災拠点地区
 - 庁舎
 - 自衛隊
 - TC/FPIC拠出拠点
 - 国土庁事務所
 - 国土不審事務所
 - NFC/DC事務所
 - 電力事業所、電気通信事業者
 - 気象予報所
 - 気象予報室
 - 消防署
 - 警察署
 - 市庁舎
 - 市役所
 - 主要幹道駅
 - 主要幹道駅
 - 主要幹道駅
 - 主要幹道駅

大分県道路啓開計画マップ

<宇佐市拡大>



- 防災拠点**
- 災害対策本部・支部
 - 広域防災拠点
 - 警察関係施設
 - 消防関係施設
 - 自衛隊
 - TEC-FORCE進出拠点
 - 国交省庁舎等
 - 県土木事務所
 - 市町村役場
 - NEXCO事務所
 - 電気事業者・電気通信事業者
 - 災害拠点病院
 - 救急指定病院等
 - 製油所
 - 空港
 - 主要港湾
 - 港湾・漁港
 - 主要鉄道駅
 - 地域防災拠点 (ステップⅡ)
 - 地域防災拠点 (ステップⅢ)

- 啓開ルート**
- 最優先啓開ルート【ステップⅠ】
(高速道路・自動車専用道路)
 - 最優先啓開ルート【ステップⅠ】
 - 優先啓開ルート【ステップⅡ】
 - 啓開ルート【ステップⅢ】

